
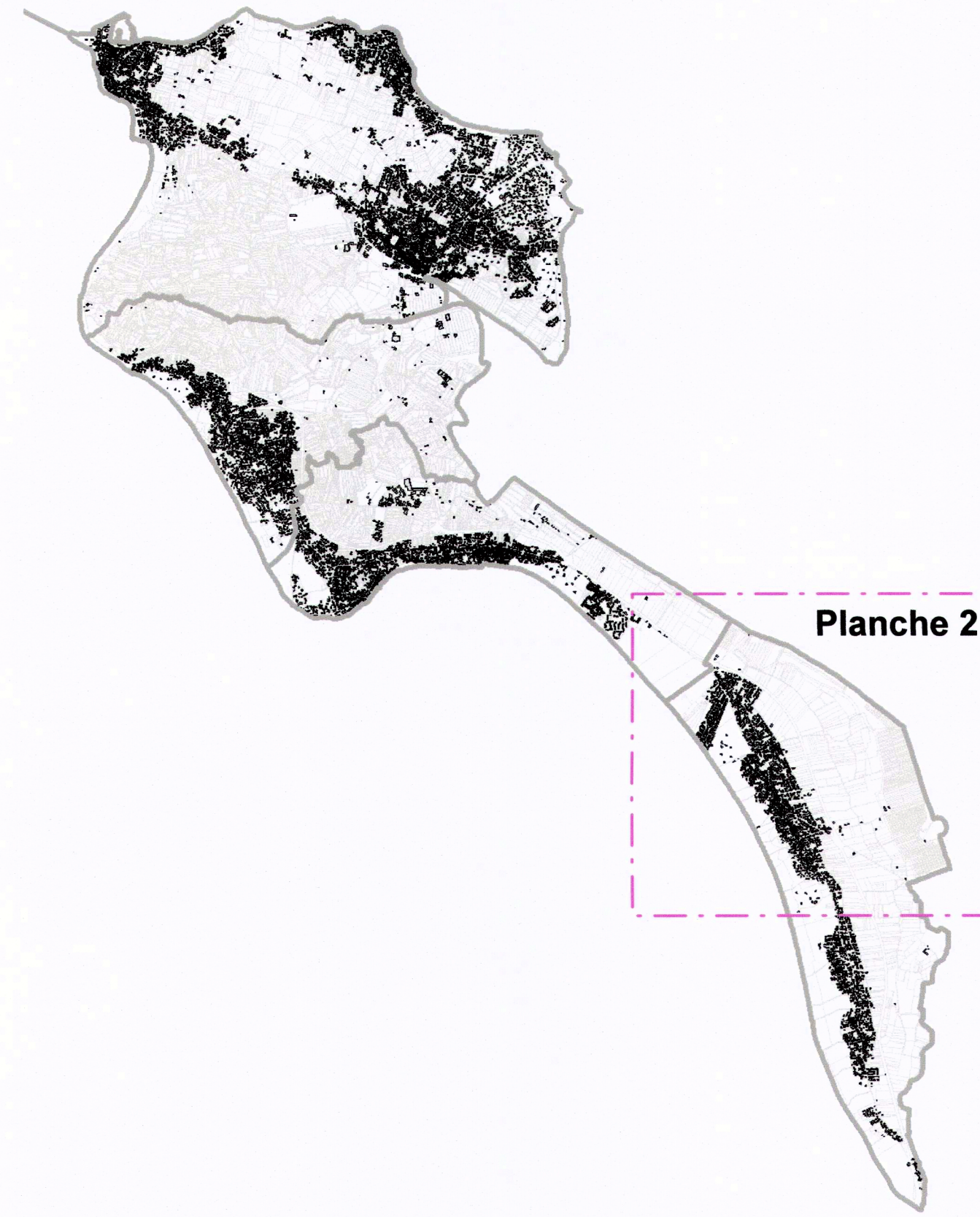




-  bande de précaution
 -  zone exposée aux chocs mécaniques
 -  aléa érosion
 -  ouvrage
- classe d'aléa**
-  faible
 -  moyen
 -  fort



Vu pour être annexé
à l'arrêté préfectoral
n° 15-DDTM65-435
du 30 octobre 2015
Fait à La Roche-Sur-Yon
le 30 octobre 2015
Le Préfet
Jean-Benoît ALBERTINI

ÎLE DE NOIRMOUTIER

PLAN DE PRÉVENTION DES RISQUES NATURELS PRÉVISIBLES LITTORAUX

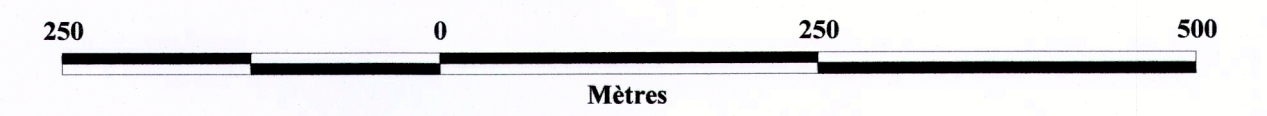


Île de Noirmoutier après le passage de Xynthia

Annexe 4 à la notice de présentation Carte d'aléas de submersion marine - Non concomitance -

Commune de BARBATRE (planche 2/2)

Approbation - Octobre 2015



Echelle 1/5 000

